IIFF Valleseco, Gran Canaria, 17-ago-2019

Fuente: Copernicus

Fuente: @Yssel

Borrasca del Atlántico norte que se desplaza hacia el este. Sistema frontal asociado se desliza al norte de la Península. Anticiclón atlántico mantiene cielos despejados y temperaturas altas en la Península y ambos archipiélagos.

En Gran Canaria vuelve a desatarse un gran incendio, al que contribuyen las altas temperaturas y los vientos moderados con rachas fuertes.

Guía Técnica de Niveles Altos 17 ago 12 UTC

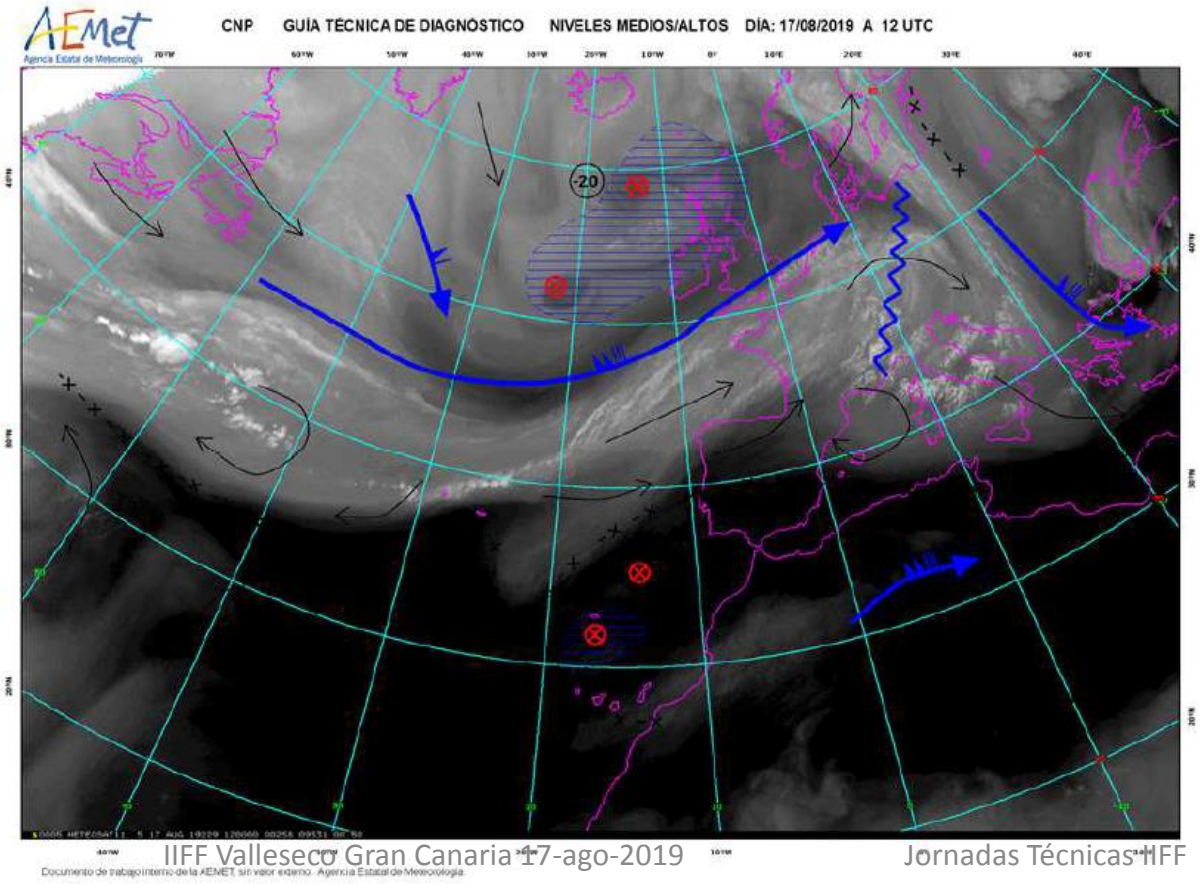

Análisis de superficie 17-ago 12 UTC

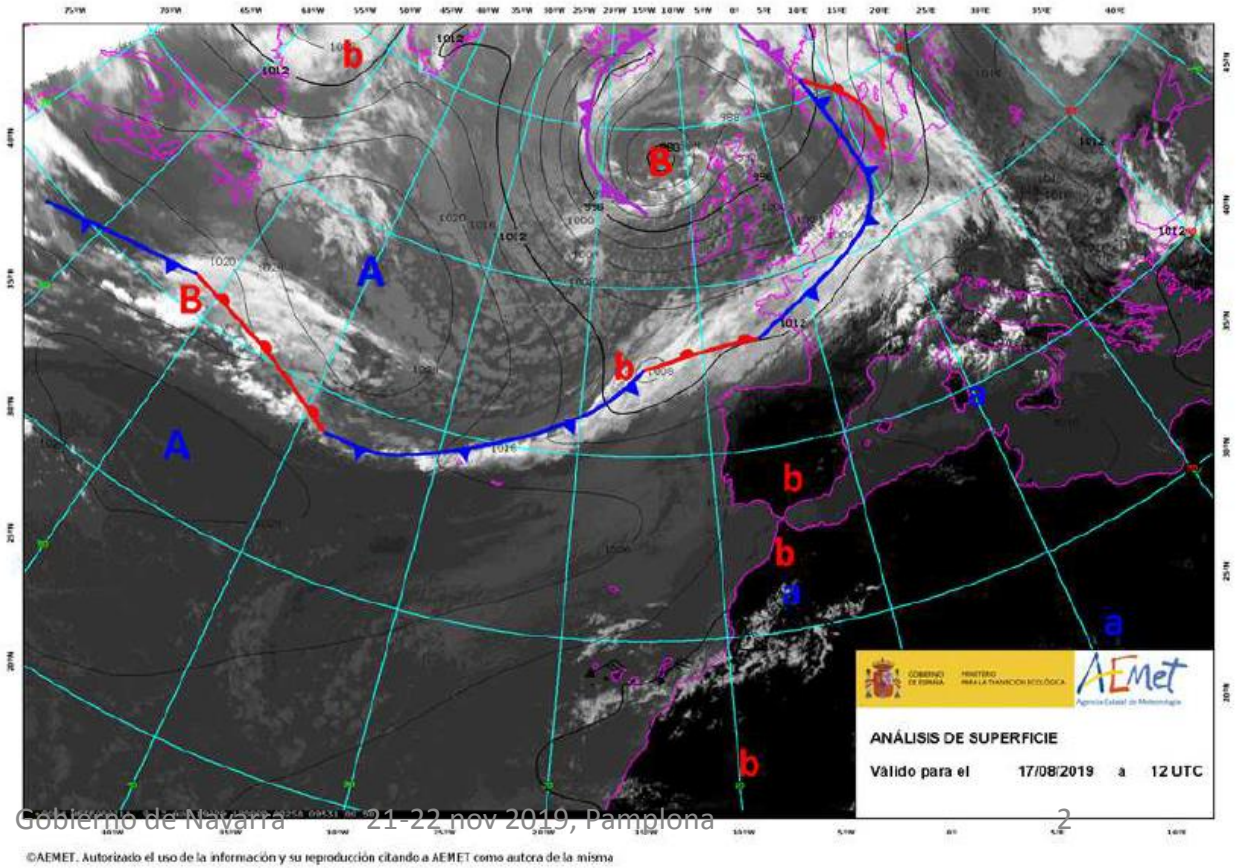

Temp. Máximas día 17-ago-2019

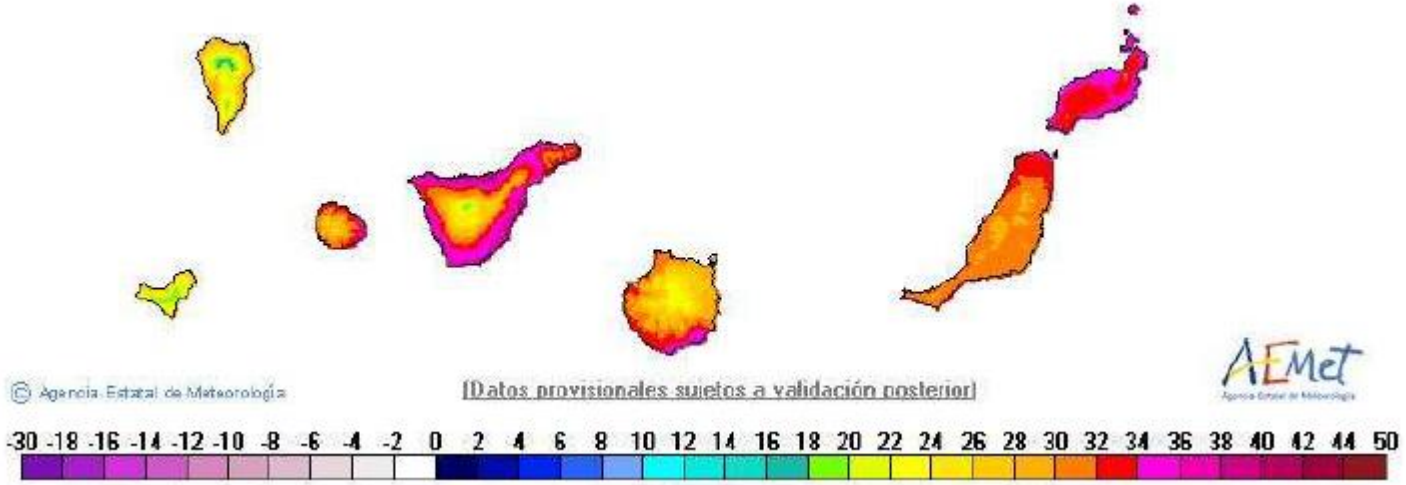

Temperatura máxima (°C)			
Estación	Provincia	Hora	°C
La Aldea de San Nicolás, Tasarte	Las Palmas	12:10	42.2
La Rambla	Córdoba	17:30	41.6
Montoro	Córdoba	18:20	41.3
Agüimes	Las Palmas	12:50	41.1
Écija	Sevilla	17:20	41.0
Córdoba, Prágdena	Córdoba	17:20	40.8
Osuna	Sevilla	17:10	40.7
San Bartolome Tirajana, Lomo Pedro Alfonso	Las Palmas	15:40	40.6
Fuente Palmera	Córdoba	17:50	40.6
Puebla de Don Rodrigo	Ciudad Real	17:40	40.5

19-ago-2019

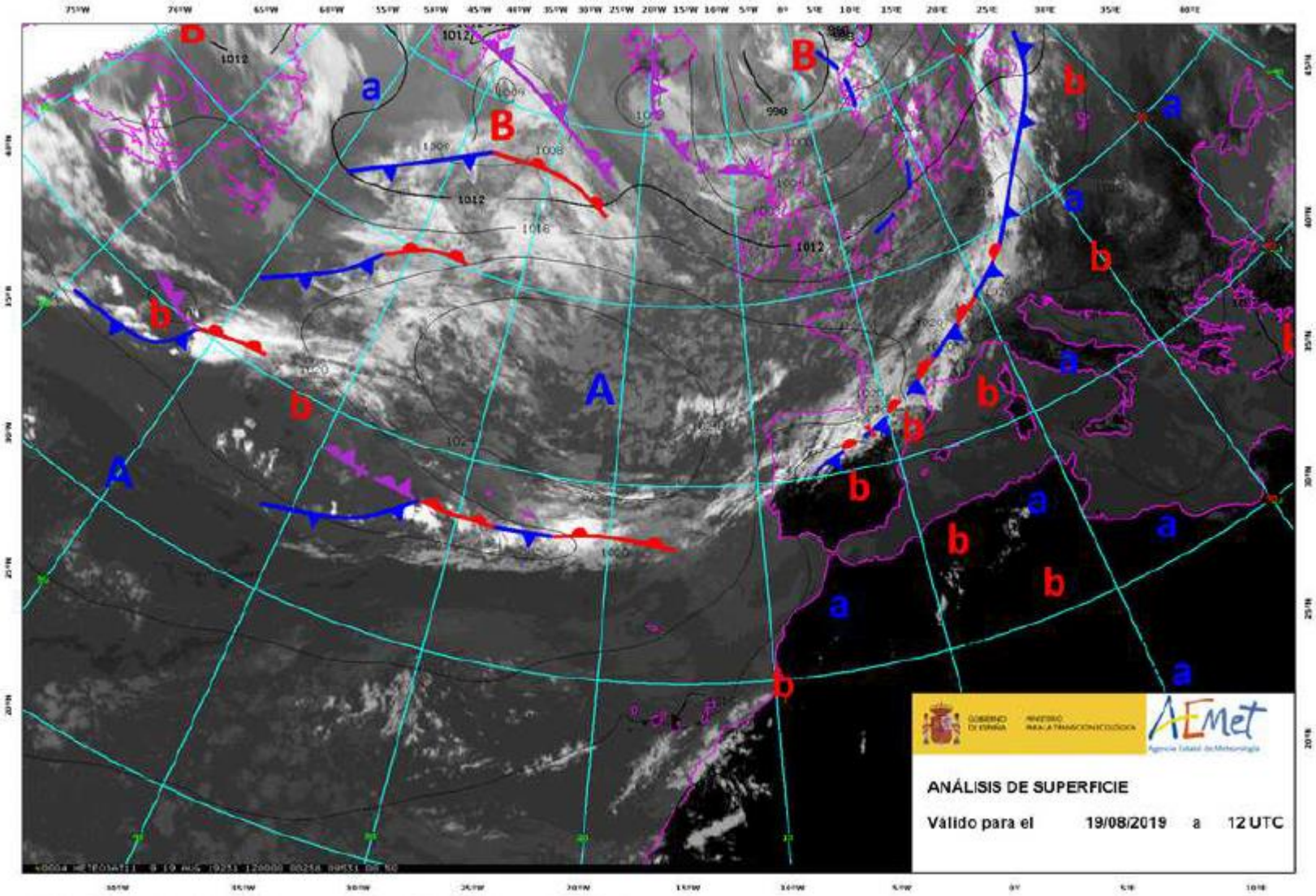

©AEMET. Autorizado el uso de la información y su reproducción citando a AEMET como autora de la misma

- En Canarias situación de Tª muy altas y alisios (NE) moderados con rachas fuertes que contribuyen al IIFF

Imagen RGB de masas de aire día 19 a las 20:00 UTC

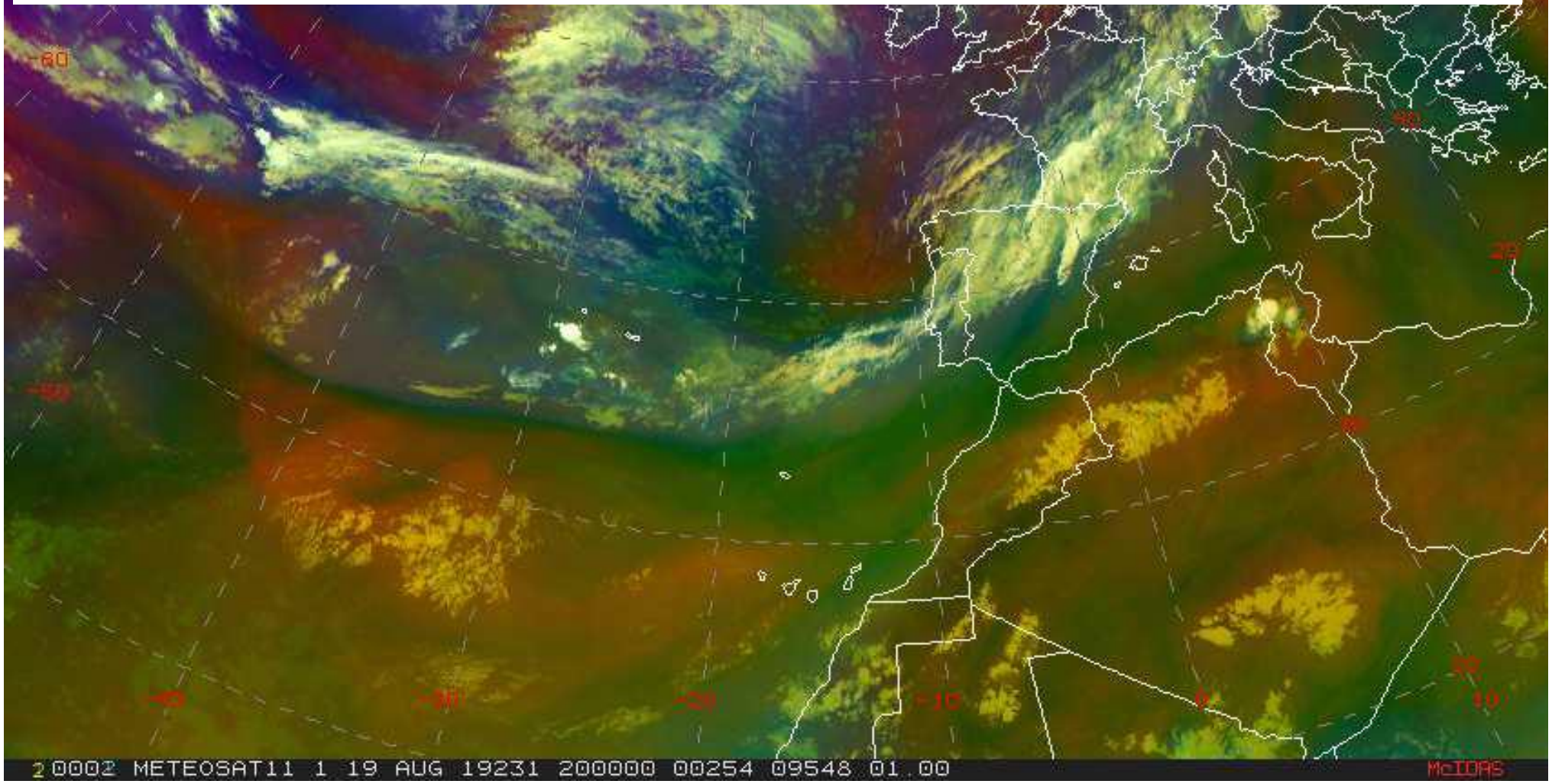

Imagen MODIS del satélite Terra con capa de incendios.
Martes 20. Tª descienden notablemente en parte de las Canarias, aunque no en Gran Canaria.
El viento continúa siendo moderado con rachas fuertes.

Tª máxima 20-agosto-2019 (28-30 ºC)

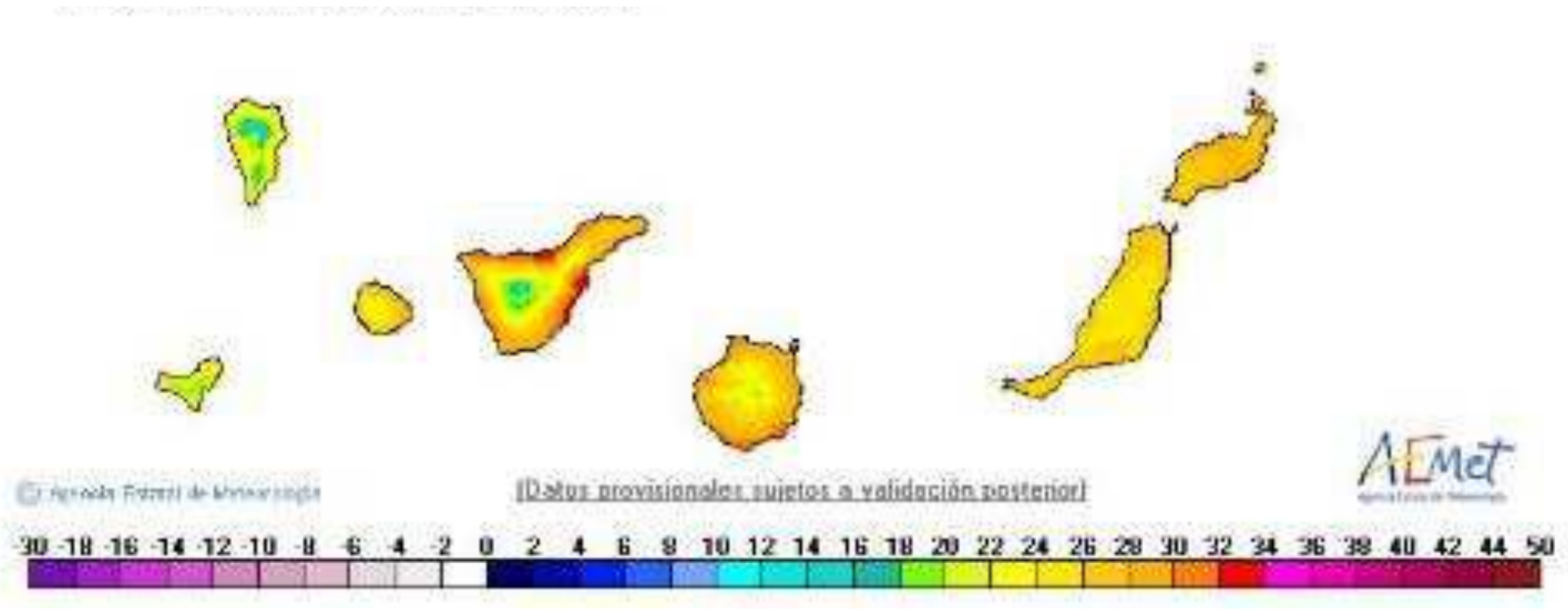

Anomalía de la Tª máxima (+2ºC)

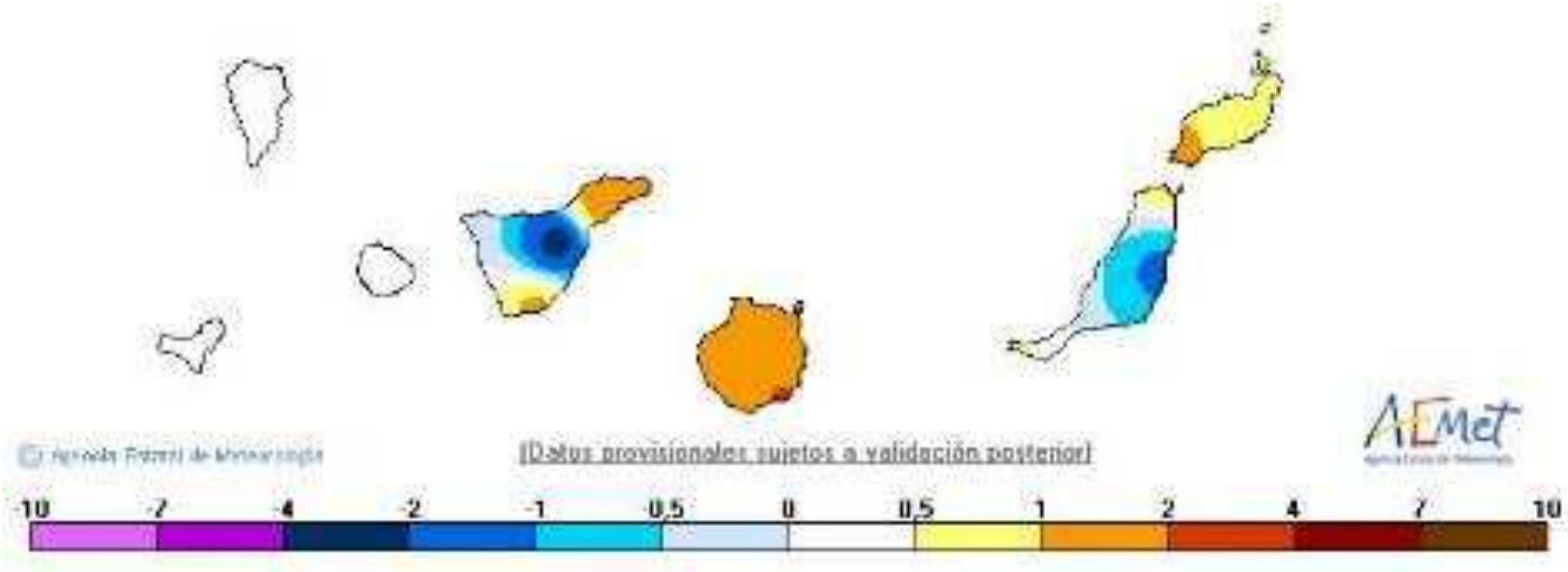

Dif. Tª max. entre el 19 y el 20 agosto 2019

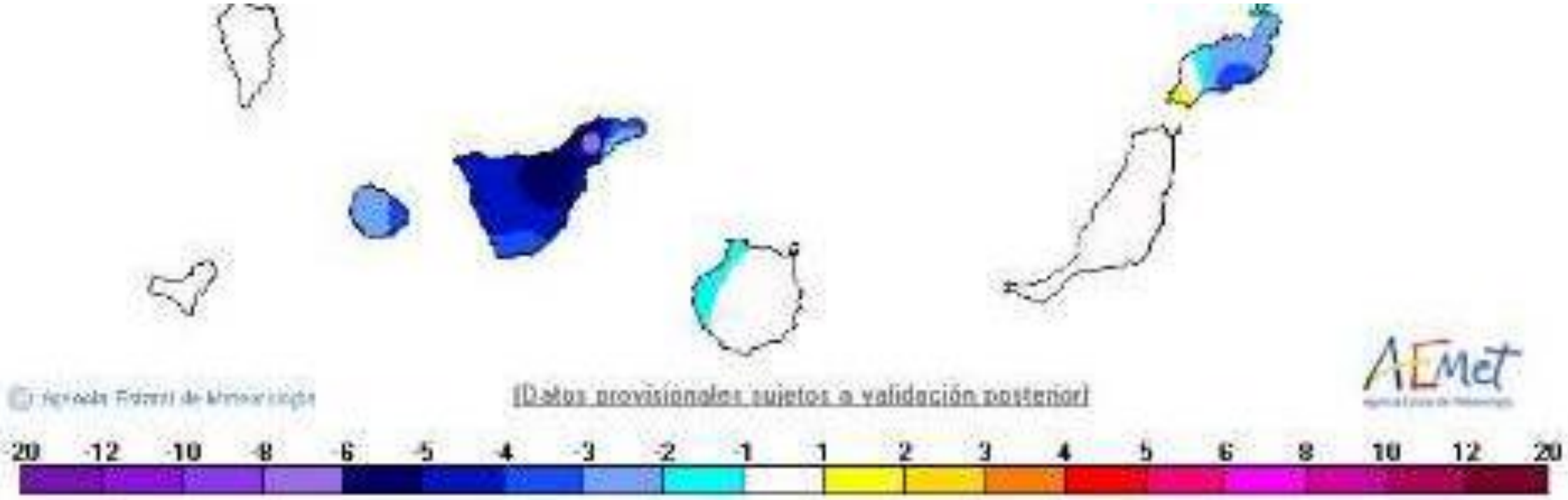

Rachas máximas de 40 a 70 km/h

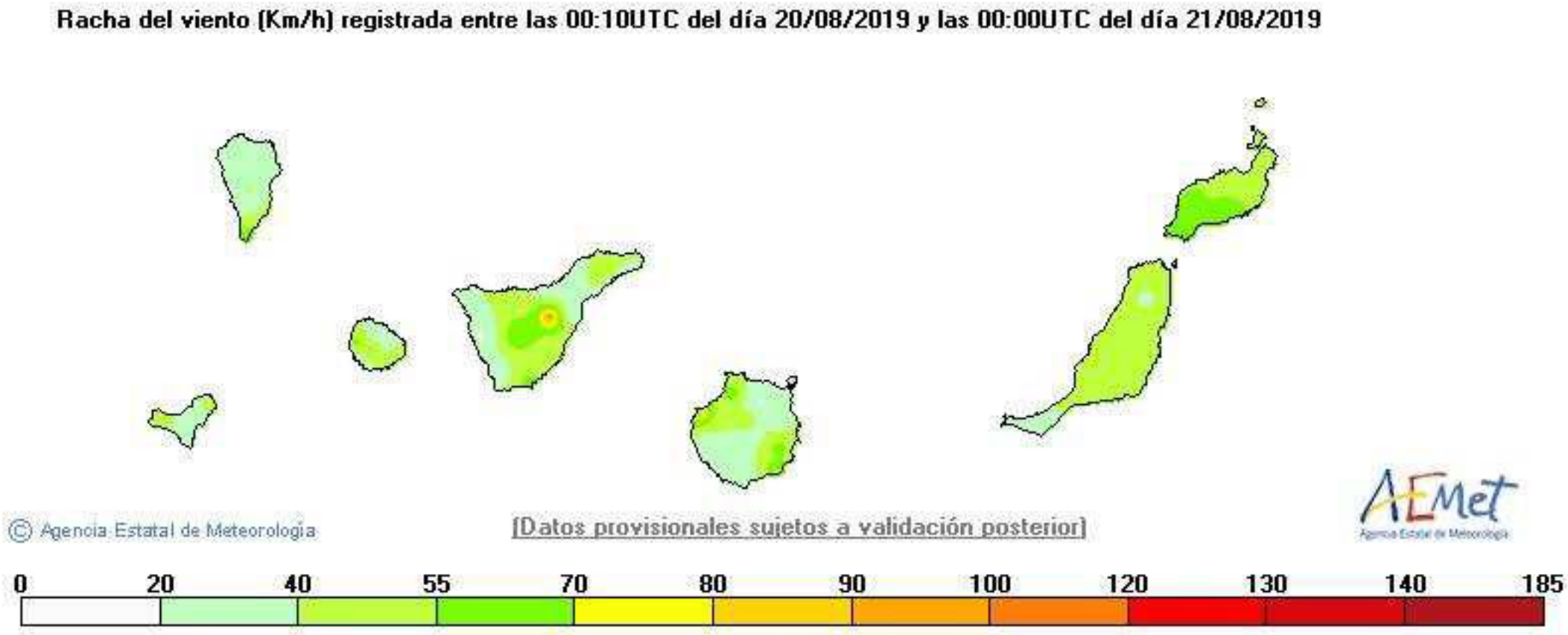

Día 22, aumentan las rachas de viento

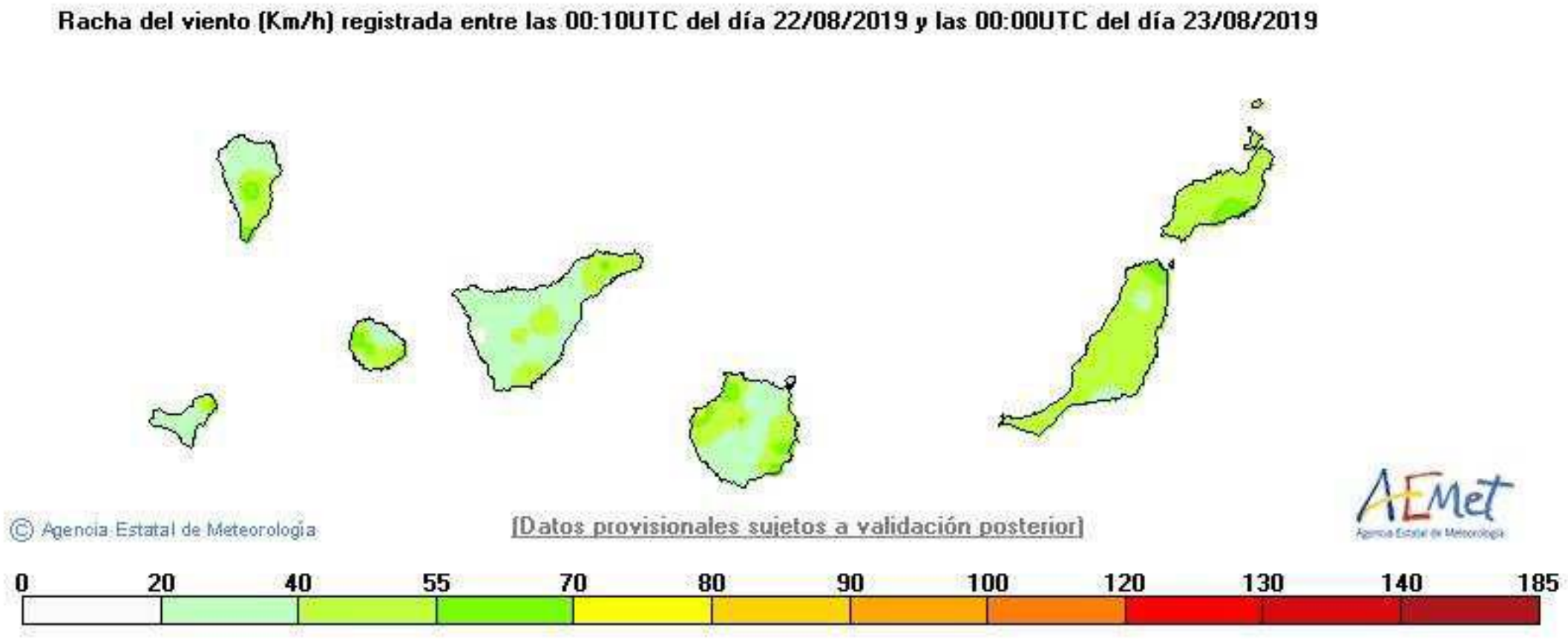

Imagen MODIS satélite SUOMI-NPP días 24 y 25 a mediodía, el polvo reduce la visibilidad



Visibilidad mínima

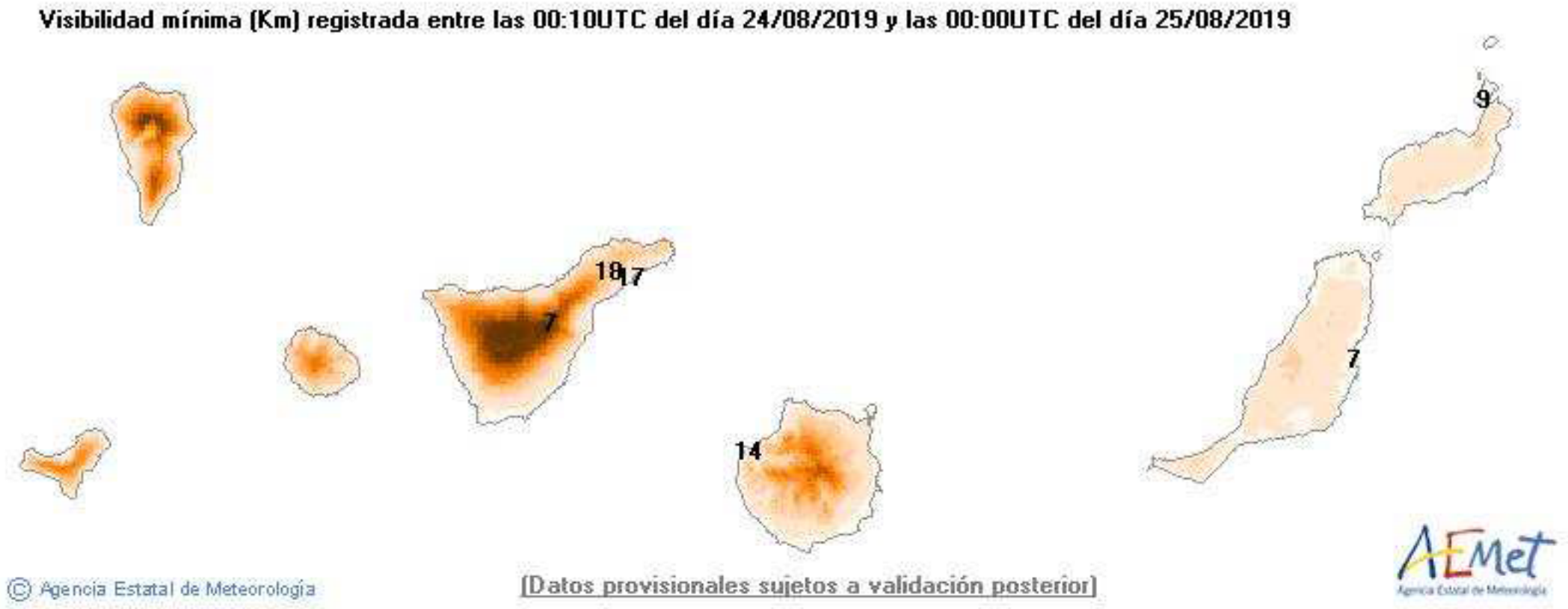

Imagen Meteosat de polvo día 25 1800 UTC



Temperatura y punto de rocío
Velocidad media y máxima del viento
día 18 en San Bartolomé de Tirajana,
estación ubicada en el centro de Gran Canaria a 960 m de altitud

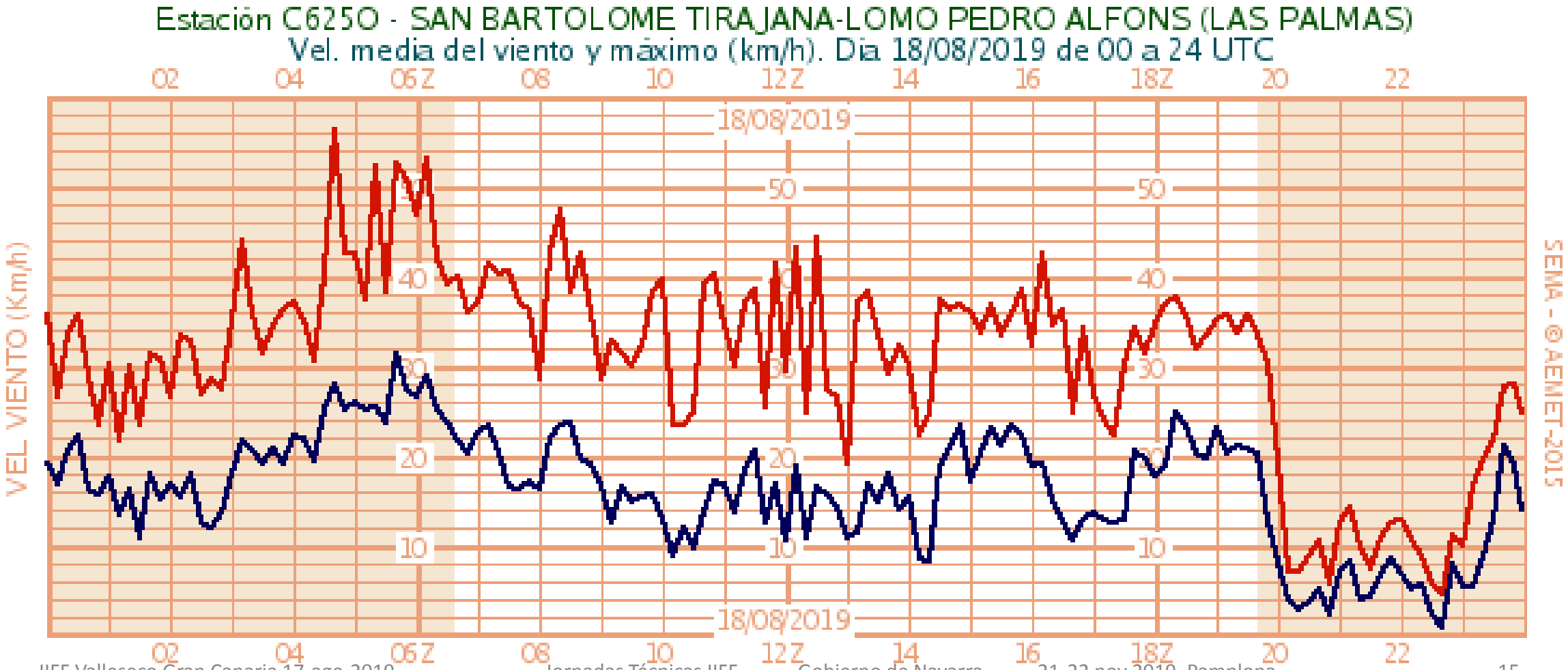

HARM40 (0.025º) 20190825 a 12 UTC. H+000. Validez: domingo, 25 de agosto de 2019, a 12 UTC.
Humedad relativa a 2 m.

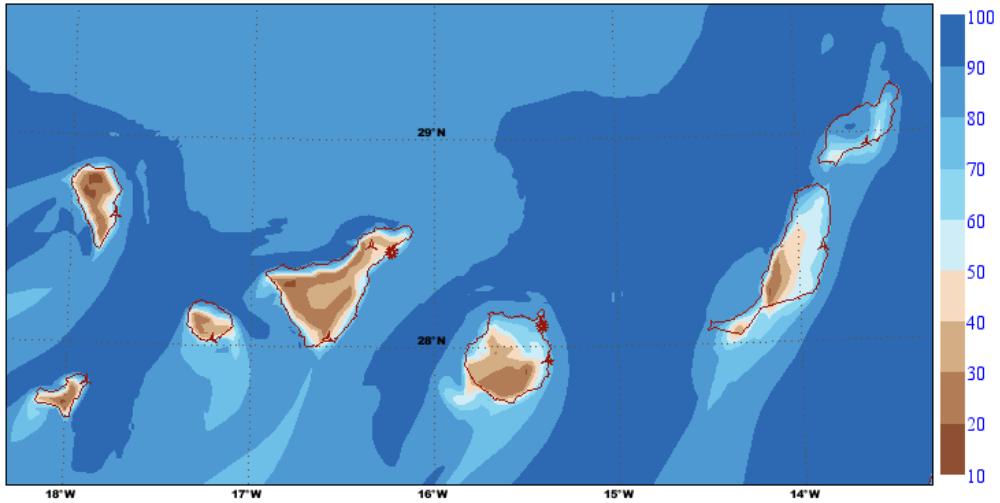

HARM40 (0.025º) 20190825 a 12 UTC. H+024. Validez: lunes, 26 de agosto de 2019, a 12 UTC.
Humedad relativa a 2 m.

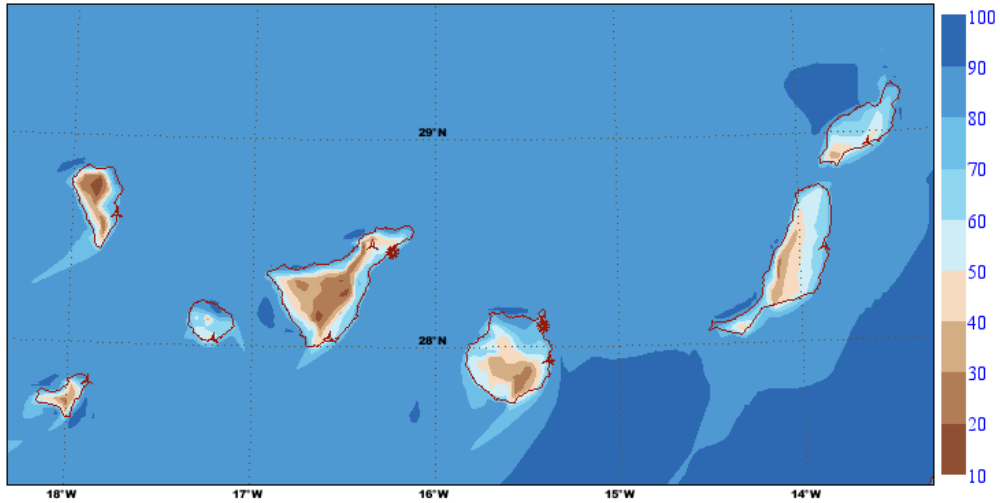

HARM40 (0.025º) 20190825 a 12 UTC. H+012. Validez: lunes, 26 de agosto de 2019, a 00 UTC.
Humedad relativa a 2 m.

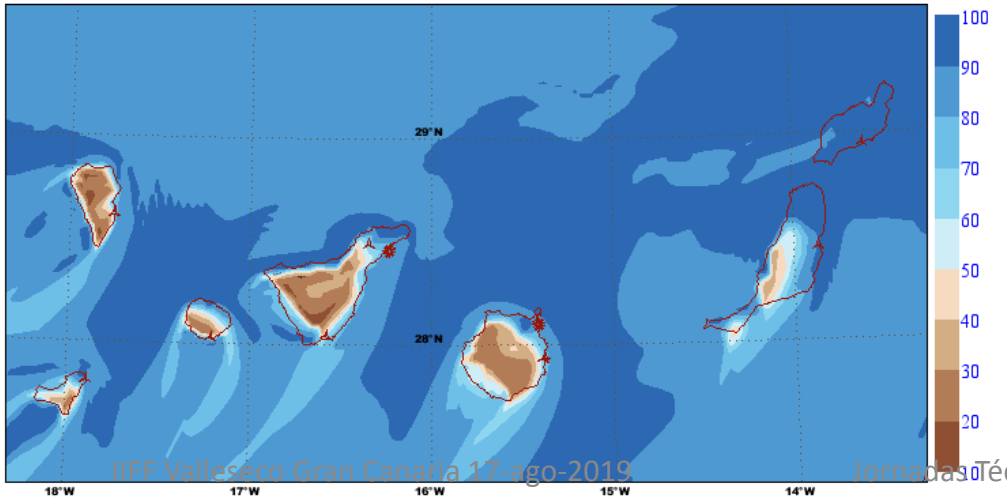

HARM40 (0.025º) 20190825 a 12 UTC. H+036. Validez: martes, 27 de agosto de 2019, a 00 UTC.
Humedad relativa a 2 m.

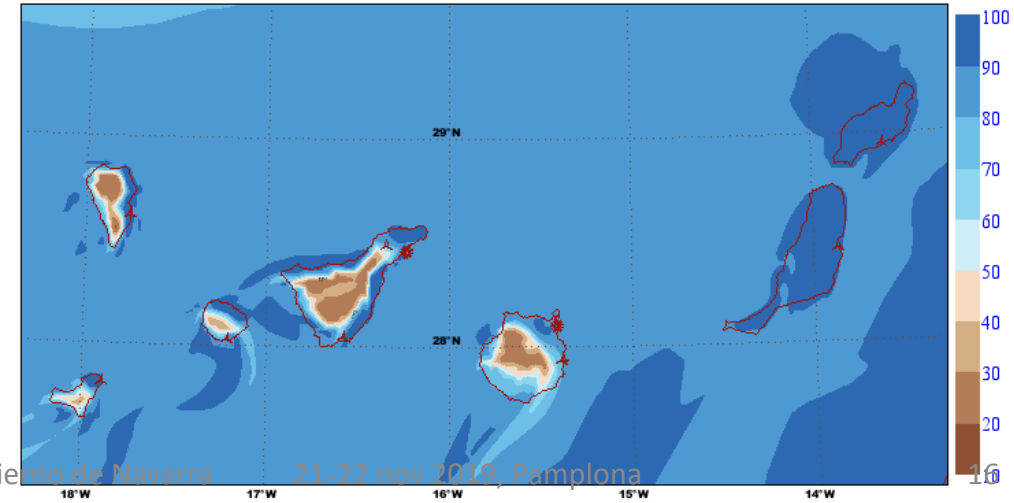

HARM40 (0.025º) 20190825 a 12 UTC. H+000. Validez: domingo, 25 de agosto de 2019, a 12 UTC.
Viento a 10 m. Unidades: Kt

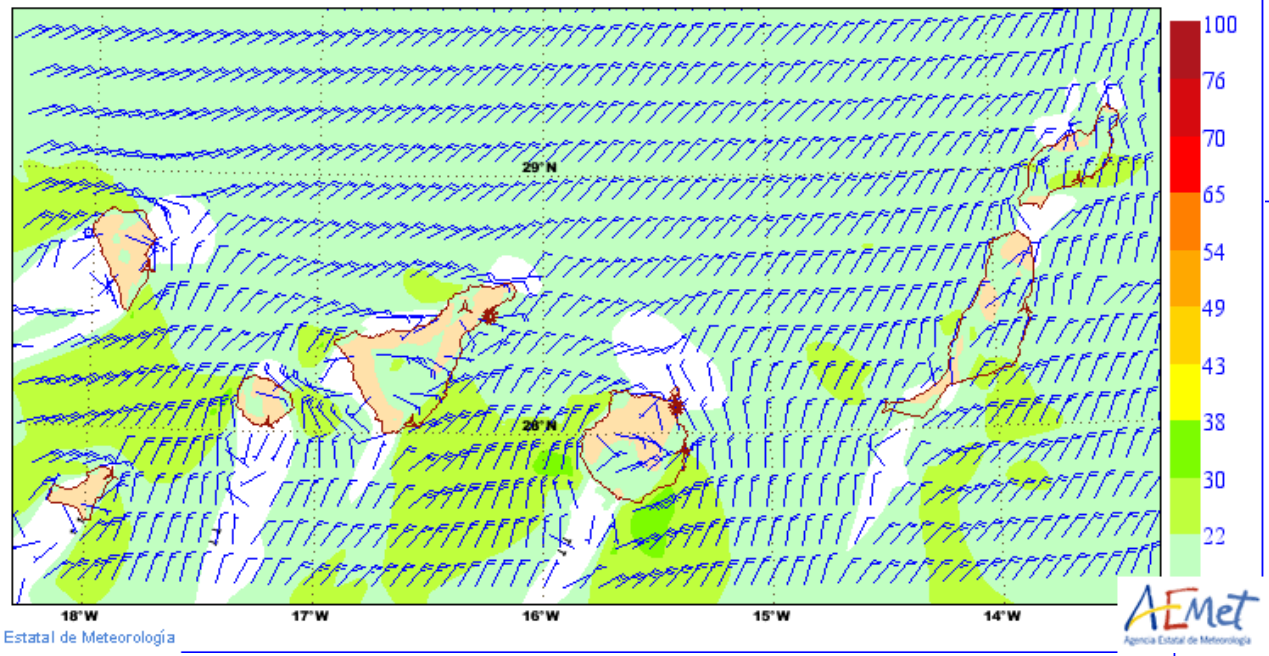

© Agencia Estatal de Meteorología

HARM40 (0.025º) 20190825 a 12 UTC. H+024. Validez: lunes, 26 de agosto de 2019, a 12 UTC.
Rachas maximas. Unidades: Kt
En las 24 horas anteriores.

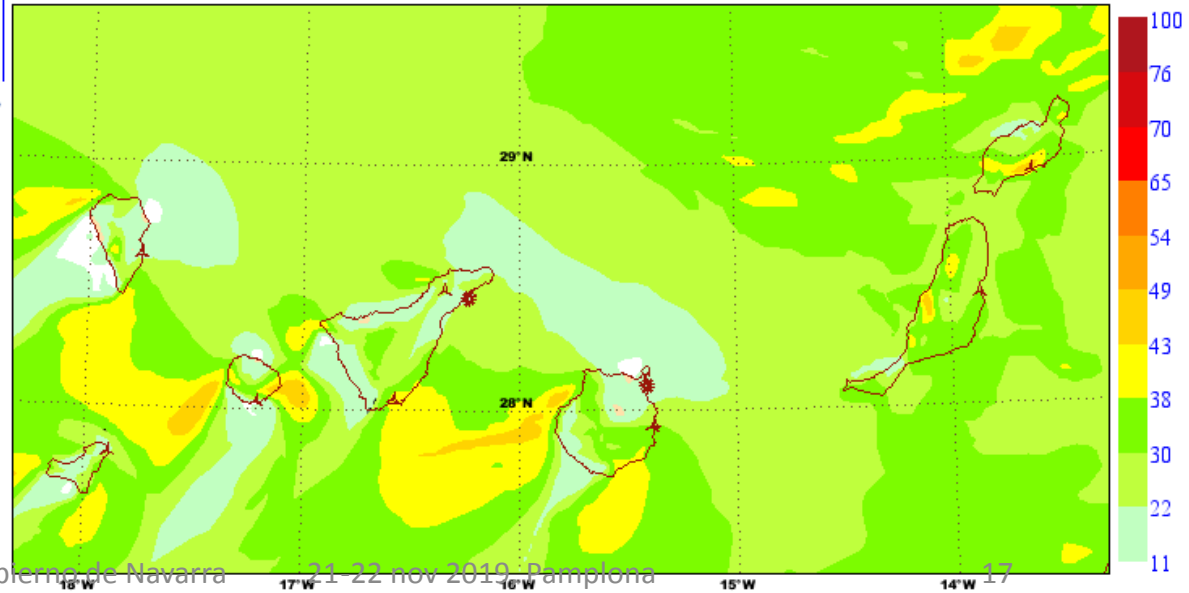

FWI de AEMET, predicho para el 18-ago



GOBIERNO DE ESPAÑA

MINISTERIO PARA LA TRANSICIÓN ECOLÓGICA

AEMet Agencia Estatal de Meteorología

Delegación Territorial en Canarias

PREDICCIÓN PARA LA ISLA DE GRAN CANARIA. A petición del CECOES 112 por incendio en cumbres de Gran Canaria (sector oeste) para las próximas 24 horas

Predicción elaborada el 19 de agosto de 2019 a las 18:00 hora local. Actualización nº 5
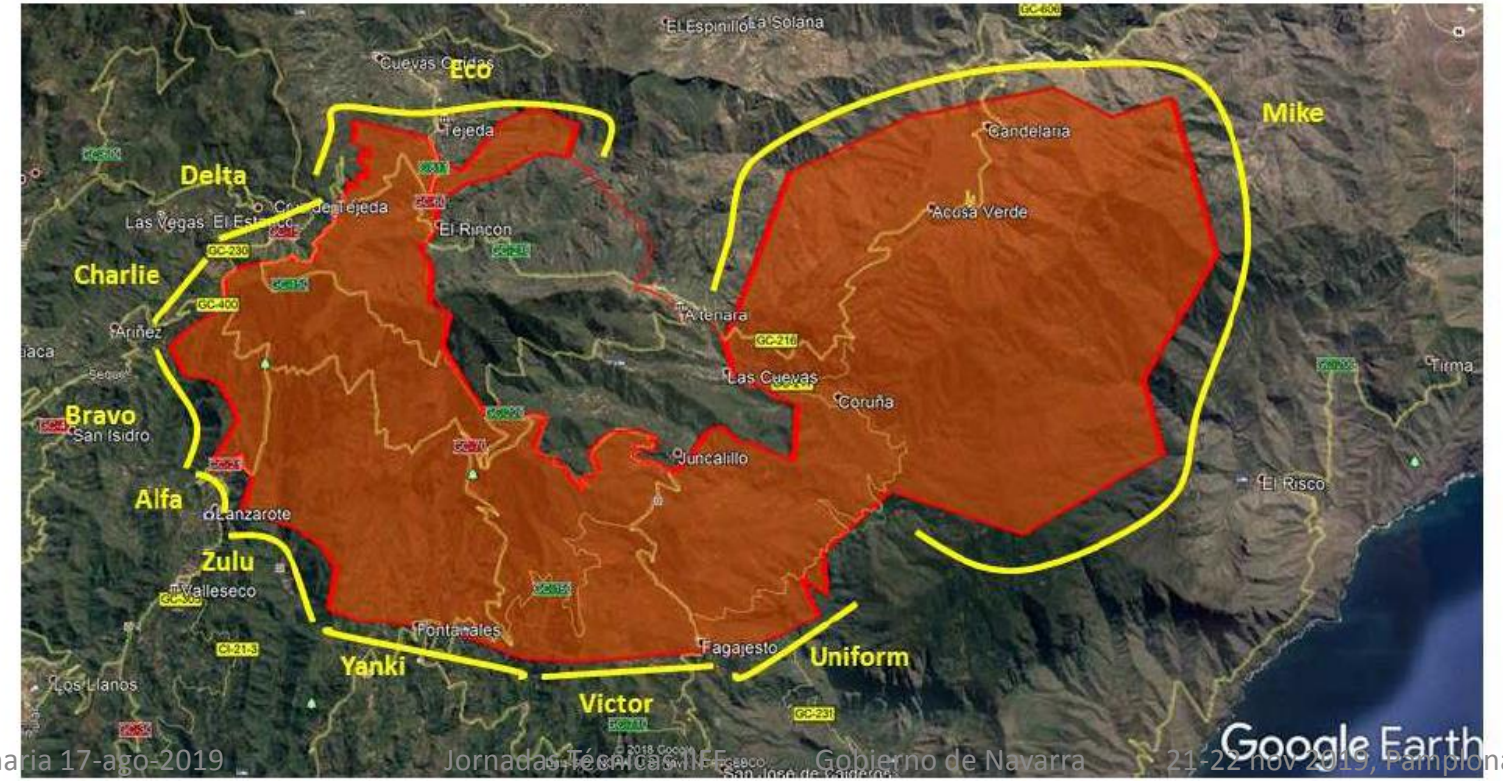
Usaremos a título orientativo el mapa del incendio a las 06:00 H.L. tal y como se nos proporciona desde el centro de coordinación del 112: